



Myresjö skola















Skolgårdskarta



Vill du börja med orientering?
Kontakta OK Njudung
E-post: mail@oknjudung.se
Hemsida: www.oknjudung.se



Teckenförklaring

-  Hus
-  Skärmtak
-  Asfalt
-  Grus
-  Gräs
-  Öppen mark grov botten
-  Halvöppen mark
-  Tomtmark (Förbjudet område)
-  Höjd
-  Häck, buske/mindre träd
-  Passerbart mur
-  Passerbart staket
-  Opasserbart staket
-  Stenmur
-  Stort träd, spec. naturföremål
-  Lyktstolpe, stolpe
-  Sten
-  Lekredskap

Skala 1:1500

1mm på kartan är 1,5m i verkligheten



Upphovsrätt: OK Njudung
Kartproduktion: Grundmtrl.JK, terrängrek SGL